

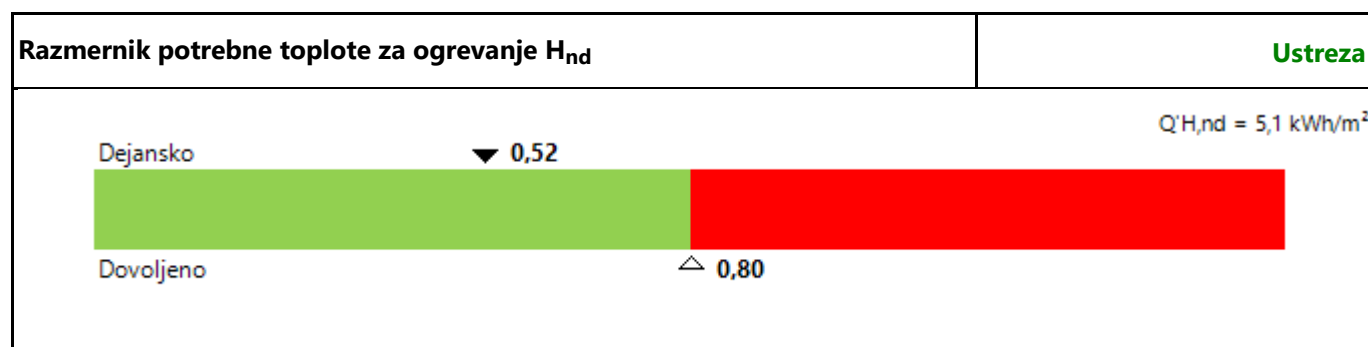
# ENERGIJSKI KAZALNIKI

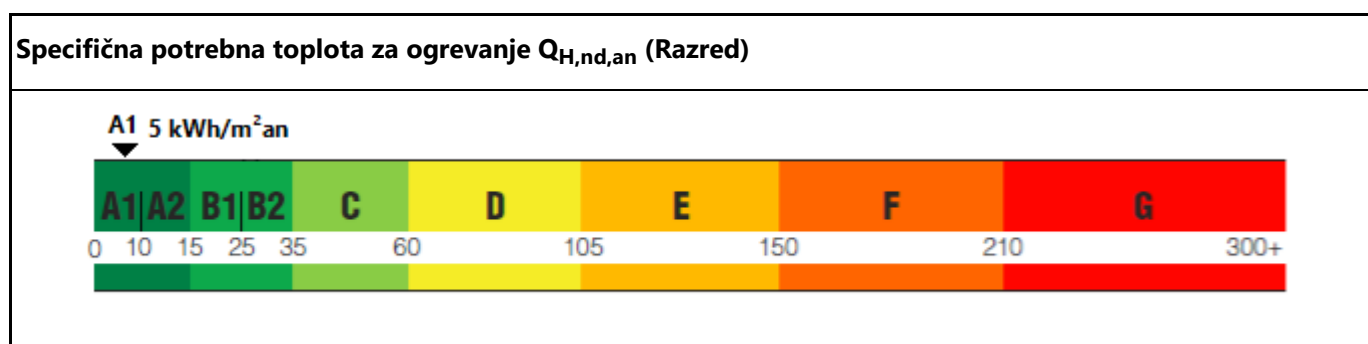
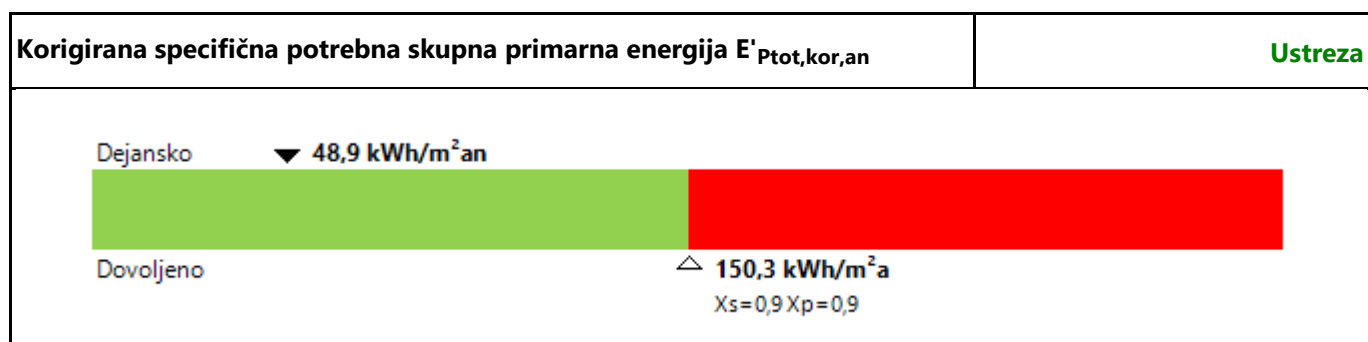
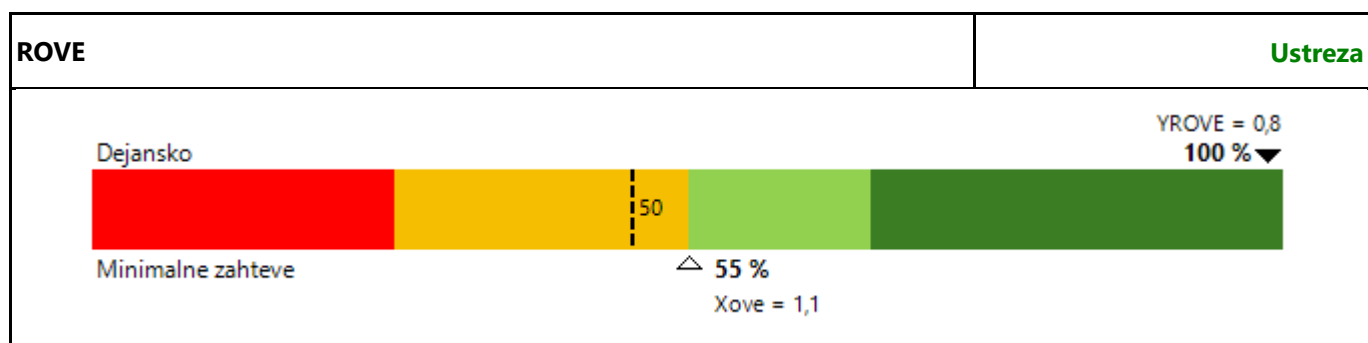
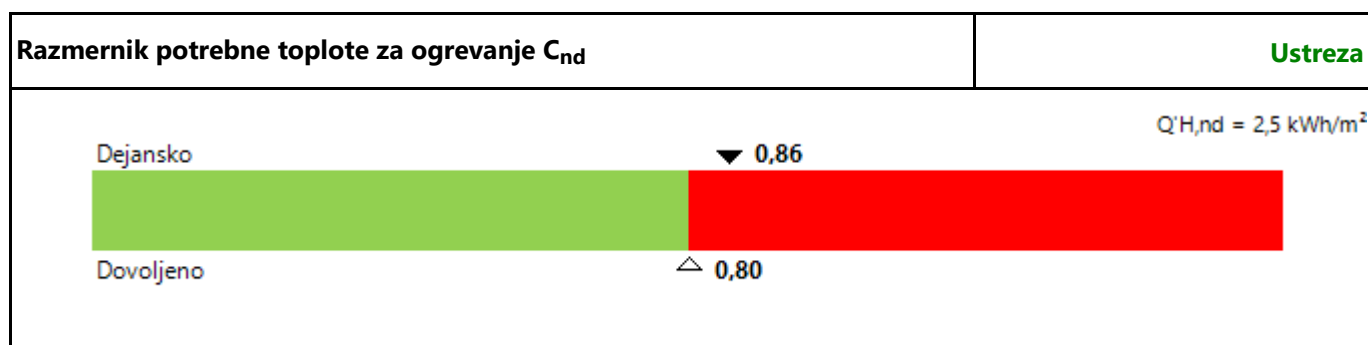
## Splošni podatki o stavbi

Investitor	Občina Grosuplje
Stavba	OŠ Šmarje Sap - celovita sanacija
Lokacija stavbe	Grosuplje , Ljubljanska cesta 49
Katastrska občina	ŠMARJE
Parcelna številka	39/20
Koordinate lokacije stavbe (Y, X)	Y= 470074 X= 92972
Klasifikacija stavbe	1263001 Stavbe za izobraževanje in znanstvenoraziskovalno delo
Etažnost:	3
Kondicionirana površina stavbe $A_{use}$	4280,0 m <sup>2</sup>
Prostornina stavbe $V_e$	17430,0 m <sup>3</sup>
Neto prostornina stavbe $V$	14816,0 m <sup>3</sup>
Faktor oblike stavbe $f_o$	0,33 m <sup>-1</sup>

## Vrsta stavbe

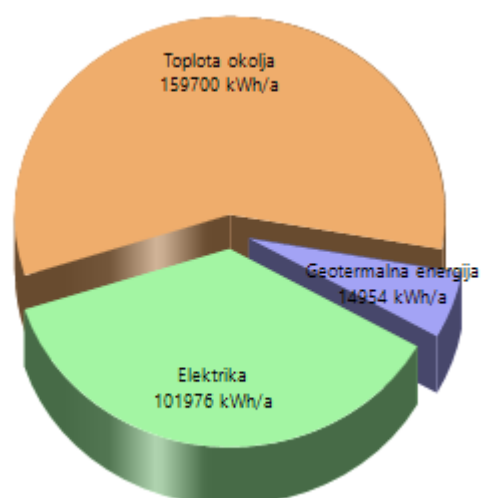
Opredelitev stavbe	Energetsko zahtevna stavba
Vrsta gradnje	Rekonstruirana
Javna stavba	Da





### Struktura rabe celotne energije za delovanje stavbe po virih energije in energentih

Dovedena energija za delovanje stavbe:  
276631 kWh/a



Izpusti ogljikovega dioksida  $\text{MCO}_{2,\text{an}}$

-4213 kg/an